

ОПИСАНИЕ МЕСТОПОЛОЖЕНИЯ ГРАНИЦ

Публичный сервитут объекта «Газораспределительная сеть д. Ботово, д. Стеблево», кадастровый номер
50:07:0000000:21398

(наименование объекта, местоположение границ которого описано (далее - объект))

Раздел 1

Сведения об объекте

№ п/п	Характеристики объекта	Описание характеристик
1	2	3
1	Местоположение объекта	Московская область, Волоколамский городской округ, Ботово д, Стеблево д
2	Площадь объекта ± величина погрешности определения площади ($P \pm \Delta P$)	3 796 м ² ± 22 м ²
3	Иные характеристики объекта	Вид объекта реестра границ: Зона с особыми условиями использования территории Содержание ограничений использования объектов недвижимости в пределах зоны или территории: Публичный сервитут, для целей размещения линейных объектов системы газоснабжения, их неотъемлемых технологических частей. Срок установления 49 лет.

Раздел 2

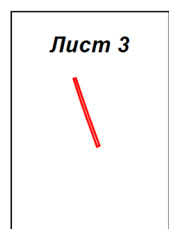
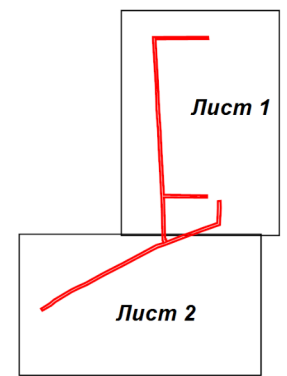
Сведения о местоположении границ объекта

1. Система координат МСК 50, зона 1

2. Сведения о характерных точках границ объекта





Обозначение характерных точек границ	Координаты, м		Метод определения координат характерной точки	Средняя квадратическая погрешность положения характерной точки (Mt), м	Описание обозначения точки на местности (при наличии)
	X	Y			
1	2	3	4	5	6
1	510 887,93	1 282 363,30	Аналитический метод	0,10	—
2	510 893,38	1 282 369,96		0,10	
3	510 909,08	1 282 395,96		0,10	
4	510 913,93	1 282 405,81		0,10	
5	510 919,99	1 282 419,58		0,10	
6	510 936,10	1 282 448,24		0,10	
7	510 950,87	1 282 477,02		0,10	
8	510 966,62	1 282 506,39		0,10	
9	510 979,87	1 282 531,82		0,10	
10	510 983,89	1 282 544,06		0,10	
11	510 983,59	1 282 544,22		0,10	
12	510 994,88	1 282 573,06		0,10	
13	511 005,29	1 282 600,79		0,10	
14	511 015,60	1 282 631,02		0,10	
15	511 043,32	1 282 632,50		0,10	
16	511 053,63	1 282 632,11		0,10	
17	511 053,56	1 282 628,11		0,10	
18	511 043,38	1 282 628,27		0,10	
19	511 018,61	1 282 626,99		0,10	
20	511 011,26	1 282 605,39		0,10	
21	511 003,64	1 282 584,67		0,10	
22	510 998,72	1 282 571,57		0,10	
23	510 989,64	1 282 548,48		0,10	
24	510 988,79	1 282 545,93		0,10	
25	510 989,11	1 282 545,75		0,10	
26	510 992,91	1 282 545,91		0,10	
27	510 992,99	1 282 544,18		0,10	
28	511 049,48	1 282 542,62		0,10	
29	511 059,61	1 282 542,14		0,10	
30	511 058,70	1 282 610,73		0,10	
31	511 062,70	1 282 610,78		0,10	
32	511 063,62	1 282 541,95		0,10	
33	511 100,07	1 282 540,21		0,10	
34	511 126,89	1 282 538,61		0,10	
35	511 163,02	1 282 536,87		0,10	
36	511 199,52	1 282 534,53		0,10	
37	511 233,71	1 282 533,25		0,10	
38	511 310,15	1 282 528,86		0,10	
39	511 310,63	1 282 612,86		0,10	
40	511 314,64	1 282 612,37		0,10	
41	511 314,09	1 282 524,71		0,10	
42	511 310,13	1 282 524,78		0,10	
43	511 233,52	1 282 529,25		0,10	
44	511 199,32	1 282 530,54		0,10	
45	511 162,79	1 282 532,88		0,10	
46	511 126,67	1 282 534,62		0,10	
47	511 099,85	1 282 536,21		0,10	

Раздел 4
План границ объекта



Масштаб 1:12 000

Используемые условные знаки и обозначения:

-  7 - характерная точка границы зоны
-  - граница зоны
-  - граница земельного участка по сведениям ЕГРН
-  - граница кадастрового квартала по сведениям ЕГРН

Подпись _____ Дата « 7 » _____ мая 20 21 г.



Место для оттиска печати (при наличии) лица, составившего описание местоположения границ объекта

